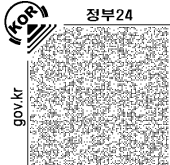




문서확인번호 : 1718-5986-1841-6497



(6쪽 중 제1쪽)

일반건축물대장(갑)

■ 건축물대장의 기재 및 관리 등에 관한 규칙 [별지 제1호서식]

건물ID	2120041140010460	고유번호	1141011200-1-00110001	명칭	연구관	호수/가구수/세대수	0호/0가구/0세대
대지위치	서울특별시 서대문구 대현동		지번	11-1 외 72필지	도로명주소	서울특별시 서대문구 이화여대길 52 (대현동)	
※대지면적	0㎡	연면적	527.5㎡	※지역	※지구	※구역	
건축면적	161.98㎡	용적률 산정용 연면적	416.03㎡	주구조	석조및연와조	주용도	교육연구시설
※건폐율	0%	※용적률	0%	높이	㎡	지붕	도단
※조경면적	㎡	※공개 공지·공간 면적	㎡	※건축선 후퇴면적	㎡	※건축선 후퇴거리	㎡

건축물 현황					소유자 현황			
구분	층별	구조	용도	면적(㎡)	성명(명칭)	주소	소유권 지분	변동일자
					주민(법인)등록번호 (부동산등기용등록번호)			변동원인
주	지1	석조	교육연구시설	111.47	학교법인이화학당	서울특별시 서대문구 대현동 11-1		1965.10.5.
주	1층	석조	교육연구시설	160.03	114531-0*****			소유권보존
주	2층	석조	교육연구시설	161.98		- 이하여백 -		
주	3층	석조	교육연구시설	94.02				

이 등(초)본은 건축물대장의 원본내용과 틀림없음을 증명합니다.

발급일: 2024년 06월 17일





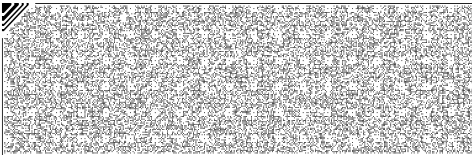

담당자: 민원여권과  
전 화: 02-330-1435

서울특별시 서대문구청장

※ 표시 항목은 총괄표제부가 있는 경우에는 적지 않을 수 있습니다.

297mm X 210mm[백상지(80g/㎡)]

◆본 증명서는 인터넷으로 발급되었으며, 정부24(gov.kr)의 인터넷발급문서진위확인 메뉴를 통해 위·변조 여부를 확인할 수 있습니다.(발급일로부터 90일까지) 또한 문서하단의 바코드로도 진위확인(정부24 앱 또는 스캐너용 문서확인프로그램)을 하실 수 있습니다.



문서확인번호 : 1718-5986-1841-6497

■ 건축물대장의 기재 및 관리 등에 관한 규칙 [별지 제1호서식]

대지위치		서울특별시 서대문구 대현동	명칭	연구관	호수/가구수/세대수	0호/0가구/0세대
지번	지번 관련 주소	도로명주소				서울특별시 서대문구 이화여대길 52 (대현동)
11-1 외 72필지	북아현동1-824, 1-825, 1-826, 1-866, 1-894, 1-1153, 1-1154, 1-1155, 1-1157, 1-1158, 1-1159, 1-1160, 1-1161, 1-1162, 1-1357, 1-1372,	도로명주소 관련 주소				





구분	성명 또는 명칭	면허(등록)번호	※ 주차장					승강기			인허가 시기
건축주			구분	옥내	옥외	인근	면제	승용 대	비상용 대	허가일	
설계자			자주식	대 ㎡	대 ㎡	대 ㎡	대	※ 하수처리시설	※ 급수설비(저수조) 구분 수량 및 총 용량	※ ※ 착공일	
공사감리자			기계식	대 ㎡	대 ㎡	대 ㎡		형식	지상	대 ㎡	사용승인일
공사시공자 (현장관리인)			전기차	대 ㎡	대 ㎡	대 ㎡		용량	지하	대 ㎡	
										1962.10.19.	

※건축물 인증 현황			건축물 구조 현황			건축물 관리 현황	
인증명	유효기간	성능	내진설계 적용 여부		내진능력	관리계획 수립 여부	
			비적용				
			특수구조 건축물		지하수위	건축물 관리점검 현황	
			미해당		G.L m		
			기초형식: [ ] 지내력기초( t/m <sup>2</sup> )		구조설계해석법: [ ] 등가정적해석법	종류	점검유효기간
			[ ] 파일기초		[ ] 동적해석법		

변동사항				그 밖의 기재사항
변동일	변동내용 및 원인	변동일	변동내용 및 원인	
2003.5.20	시설노후로 창고 38.38㎡멸실(말소) : 건축58550-2847(2003.5.26)호에 의거 정리		정리	- 이하여백 -
2013.8.2	건축과-16826(2013.08.02)호에 의거 관련지번 추가정리. 대장 선교사공관 및 영학관에서 분리		- 이하여백 -	
2015.5.15	지붕 표시 "도단" ; 건축과-10857(2015.5.15)호에 의거			

※ 표시 항목은 총괄표제부가 있는 경우에는 적지 않을 수 있습니다.

◆본 증명서는 인터넷으로 발급되었으며, 정부24(gov.kr)의 인터넷발급문서진위확인 메뉴를 통해 위·변조 여부를 확인할 수 있습니다.(발급일로부터 90일까지) 또한 문서하단의 바코드로도 진위확인(정부24 앱 또는 스캐너용 문서확인프로그램)을 하실 수 있습니다.



문서확인번호 : 1718-5986-1841-6497

■ 건축물대장의 기재 및 관리 등에 관한 규칙 [별지 제1호서식]

대지위치		서울특별시 서대문구 대현동	명칭	연구관	호수/가구수/세대수	0호/0가구/0세대
지번	11-1 외 72필지	지번 관련 주소 1-1589, 1-1611, 1-1612, 1-1613, 1-1680, 1-1741, 1-1742, 1-1744, 1-1745, 1-1746, 1-1747, 1-1748, 1-1749, 1-1750, 1-1751,	도로명주소			
			도로명주소 관련 주소			


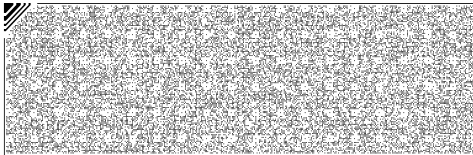


구분	성명 또는 명칭	면허(등록)번호	※ 주차장					승강기			인허가 시기
건축주			구분	옥내	옥외	인근	면제	승용 대	비상용 대	허가일	
설계자			자주식	대 ㎡	대 ㎡	대 ㎡	대	※하수처리시설	※급수설비(저수조) 구분 수량 및 총 용량	※※ 착공일	
공사감리자			기계식	대 ㎡	대 ㎡	대 ㎡		형식	지상	대 ㎡	사용승인일
공사시공자 (현장관리인)			전기차	대 ㎡	대 ㎡	대 ㎡		용량	지하	대 ㎡	

※건축물 인증 현황			건축물 구조 현황			건축물 관리 현황	
인증명	유효기간	성능	내진설계 적용 여부		내진능력	관리계획 수립 여부	
			비적용				
			특수구조 건축물		지하수위	건축물 관리점검 현황	
			미해당		G.L m		
			기초형식: [ ] 지내력기초( t/m²)		구조설계해석법: [ ] 등가정적해석법	종류	점검유효기간
			[ ] 파일기초		[ ] 동적해석법		

변동사항				그 밖의 기재사항
변동일	변동내용 및 원인	변동일	변동내용 및 원인	

※ 표시 항목은 총괄표제부가 있는 경우에는 적지 않을 수 있습니다.

◆본 증명서는 인터넷으로 발급되었으며, 정부24(gov.kr)의 인터넷발급문서진위확인 메뉴를 통해 위·변조 여부를 확인할 수 있습니다.(발급일로부터 90일까지) 또한 문서하단의 바코드로도 진위확인(정부24 앱 또는 스캐너용 문서확인프로그램)을 하실 수 있습니다.



대지위치		서울특별시 서대문구 대현동	명칭	연구관	호수/가구수/세대수	0호/0가구/0세대
지번	지번 관련 주소	도로명주소				
11-1 외 72필지	1-1762, 1-1776, 1-1777, 1-1796, 1-1815, 1-1816, 1-1923, 산1-462, 대현동16-6, 17-1, 17-34, 17-37, 17-39, 17-40, 산6-7, 대신동33, 34-16,	도로명주소 관련 주소				





구분	성명 또는 명칭	면허(등록)번호	※주차장					승강기		인허가 시기
건축주			구분	옥내	옥외	인근	면제	승용 대	비상용 대	허가일
설계자			자주식	대 m <sup>2</sup>	대 m <sup>2</sup>	대 m <sup>2</sup>	대	※하수처리시설	※급수설비(저수조)	※※
공사감리자			기계식	대 m <sup>2</sup>	대 m <sup>2</sup>	대 m <sup>2</sup>		형식	구분 수량 및 총 용량	착공일
공사시공자 (현장관리인)			전기차	대 m <sup>2</sup>	대 m <sup>2</sup>	대 m <sup>2</sup>		용량	지상 대 m <sup>2</sup>	사용승인일
									지하 대 m <sup>2</sup>	1962.10.19.

※건축물 인증 현황			건축물 구조 현황				건축물 관리 현황	
인증명	유효기간	성능	내진설계 적용 여부		내진능력		관리계획 수립 여부	
			비적용					
			특수구조 건축물		지하수위		건축물 관리점검 현황	
			미해당		G.L m			
			기초형식: [ ] 지내력기초( t/m <sup>2</sup> )		구조설계해석법: [ ] 등가정적해석법		종류	점검유효기간
			[ ] 파일기초		[ ] 동적해석법			

변동사항				그 밖의 기재사항
변동일	변동내용 및 원인	변동일	변동내용 및 원인	

※ 표시 항목은 총괄표제부가 있는 경우에는 적지 않을 수 있습니다.

◆본 증명서는 인터넷으로 발급되었으며, 정부24(gov.kr)의 인터넷발급문서진위확인 메뉴를 통해 위·변조 여부를 확인할 수 있습니다.(발급일로부터 90일까지) 또한 문서하단의 바코드로도 진위확인(정부24 앱 또는 스캐너용 문서확인프로그램)을 하실 수 있습니다.



대지위치		서울특별시 서대문구 대현동	명칭	연구관	호수/가구수/세대수	0호/0가구/0세대
지번	지번 관련 주소	도로명주소				
11-1 외 72필지	34-17, 35, 35-1, 35-10, 36, 36-7, 47, 113-4, 113-5, 113-6, 143-20, 143-32, 143-33, 143-38, 143-39, 신촌동1-67, 2-10, 2-104, 2-181,	도로명주소 관련 주소				





구분	성명 또는 명칭	면허(등록)번호	※주차장					승강기		인허가 시기
건축주			구분	옥내	옥외	인근	면제	승용 대	비상용 대	허가일
설계자			자주식	대 m <sup>2</sup>	대 m <sup>2</sup>	대 m <sup>2</sup>	대	※하수처리시설	※급수설비(저수조)	※※
공사감리자			기계식	대 m <sup>2</sup>	대 m <sup>2</sup>	대 m <sup>2</sup>		형식	구분 수량 및 총 용량	착공일
공사시공자 (현장관리인)			전기차	대 m <sup>2</sup>	대 m <sup>2</sup>	대 m <sup>2</sup>		용량	지상 대 m <sup>2</sup>	사용승인일
									지하 대 m <sup>2</sup>	1962.10.19.

※건축물 인증 현황			건축물 구조 현황				건축물 관리 현황	
인증명	유효기간	성능	내진설계 적용 여부		내진능력		관리계획 수립 여부	
			비적용					
			특수구조 건축물		지하수위		건축물 관리점검 현황	
			미해당		G.L m			
			기초형식: [ ] 지내력기초( t/m <sup>2</sup> )		구조설계해석법: [ ] 등가정적해석법		종류	점검유효기간
			[ ] 파일기초		[ ] 동적해석법			

변동사항				그 밖의 기재사항
변동일	변동내용 및 원인	변동일	변동내용 및 원인	

※ 표시 항목은 총괄표제부가 있는 경우에는 적지 않을 수 있습니다.

◆본 증명서는 인터넷으로 발급되었으며, 정부24(gov.kr)의 인터넷발급문서진위확인 메뉴를 통해 위·변조 여부를 확인할 수 있습니다.(발급일로부터 90일까지) 또한 문서하단의 바코드로도 진위확인(정부24 앱 또는 스캐너용 문서확인프로그램)을 하실 수 있습니다.



대지위치		서울특별시 서대문구 대현동	명칭	연구관	호수/가구수/세대수	0호/0가구/0세대
지번	지번 관련 주소		도로명주소			
11-1 외 72필지	2-182, 34-1, 34-6, 74-2, 74-26		도로명주소 관련 주소			

구분	성명 또는 명칭	면허(등록)번호	※주차장					승강기		인허가 시기
건축주			구분	옥내	옥외	인근	면제	승용 대	비상용 대	허가일
설계자			자주식	대 ㎡	대 ㎡	대 ㎡	대	※하수처리시설	※급수설비(저수조) 구분 수량 및 총 용량	※※ 착공일
공사감리자			기계식	대 ㎡	대 ㎡	대 ㎡		형식	지상 대 ㎡	사용승인일
공사시공자 (현장관리인)			전기차	대 ㎡	대 ㎡	대 ㎡		용량	지하 대 ㎡	1962.10.19.

※건축물 인증 현황			건축물 구조 현황				건축물 관리 현황	
인증명	유효기간	성능	내진설계 적용 여부		내진능력		관리계획 수립 여부	
			비적용					
			특수구조 건축물		지하수위		건축물 관리점검 현황	
			미해당		G.L m			
			기초형식: [ ] 지내력기초( t/㎡)		구조설계해석법: [ ] 등가정적해석법		종류	점검유효기간
			[ ] 파일기초		[ ] 동적해석법			

변동사항				그 밖의 기재사항
변동일	변동내용 및 원인	변동일	변동내용 및 원인	

※ 표시 항목은 총괄표제부가 있는 경우에는 적지 않을 수 있습니다.

◆본 증명서는 인터넷으로 발급되었으며, 정부24(gov.kr)의 인터넷발급문서진위확인 메뉴를 통해 위·변조 여부를 확인할 수 있습니다.(발급일로부터 90일까지) 또한 문서하단의 바코드로도 진위확인(정부24 앱 또는 스캐너용 문서확인프로그램)을 하실 수 있습니다.

